

Seattle, Washington

Pier 91 – Smith Cove Cruise Terminal

General Information

Terminal Address

2001 West Garfield Street
Seattle, WA 98119

Port Detail

Pier 91 is located at the north end of Seattle's downtown waterfront, just minutes from the city's retail core and historic Pike Place Market. Seattle-Tacoma International Airport is located 17 miles south of Pier 91 - transit time is approximately 40 minutes.

Luggage Handling

Prior to arriving at the pier, please ensure personal identification tags and completed Princess luggage tags are affixed all luggage. Additional Princess tags are available at the pier. Porters will be available to assist you with luggage at the pier. Porters are not Princess employees, and tipping is discretionary. You are responsible for your belongings at all times. For security reasons, please keep your hand luggage, including laptops, cameras, medications, all travel documentation (passports, visas, etc.), and other valuables, in your possession at all times.

Parking Information

- You may prepay for parking on-line through Republic Parking at www.rpnw.com
- Fee is \$25 per day for automobiles and is subject to change without notice.
- Oversize/recreational vehicles are welcome – please refer to Republic Parking website for applicable fees.
- Lot is located 5 minutes from the terminal and offers complimentary shuttle service with luggage handling.

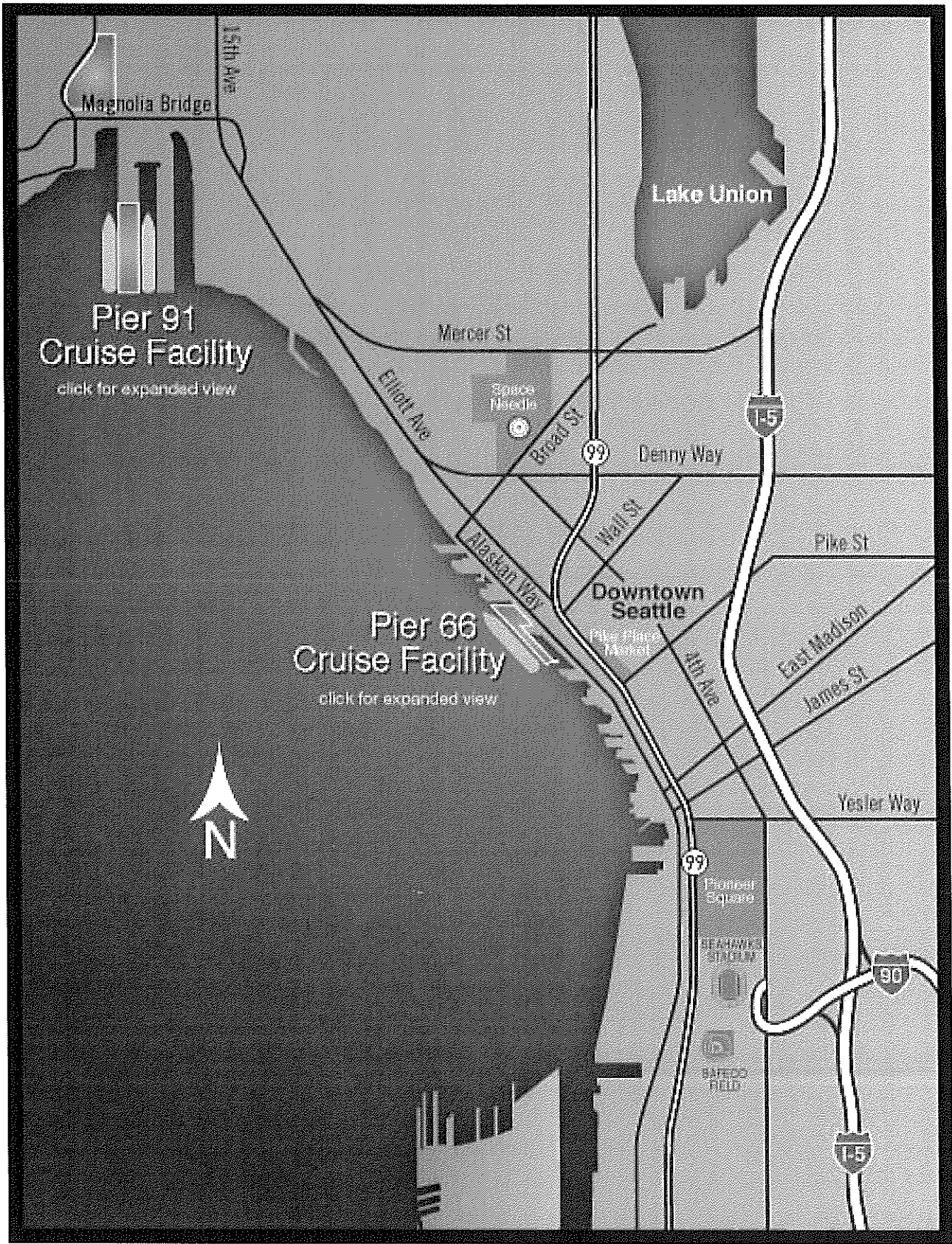
Cell Phone Waiting Lot

A complimentary cell phone waiting lot is available for guests being picked up by private vehicles operated by friends, family, limo services, etc. Please advise private vehicles to proceed to the cell phone waiting lot, located approximately ¼ mile from the terminal building. You should call your party after you have claimed your luggage, processed through U.S. Immigration, and have exited the building. The location of the cell phone waiting lot is depicted on the terminal map on page 3 of this document.

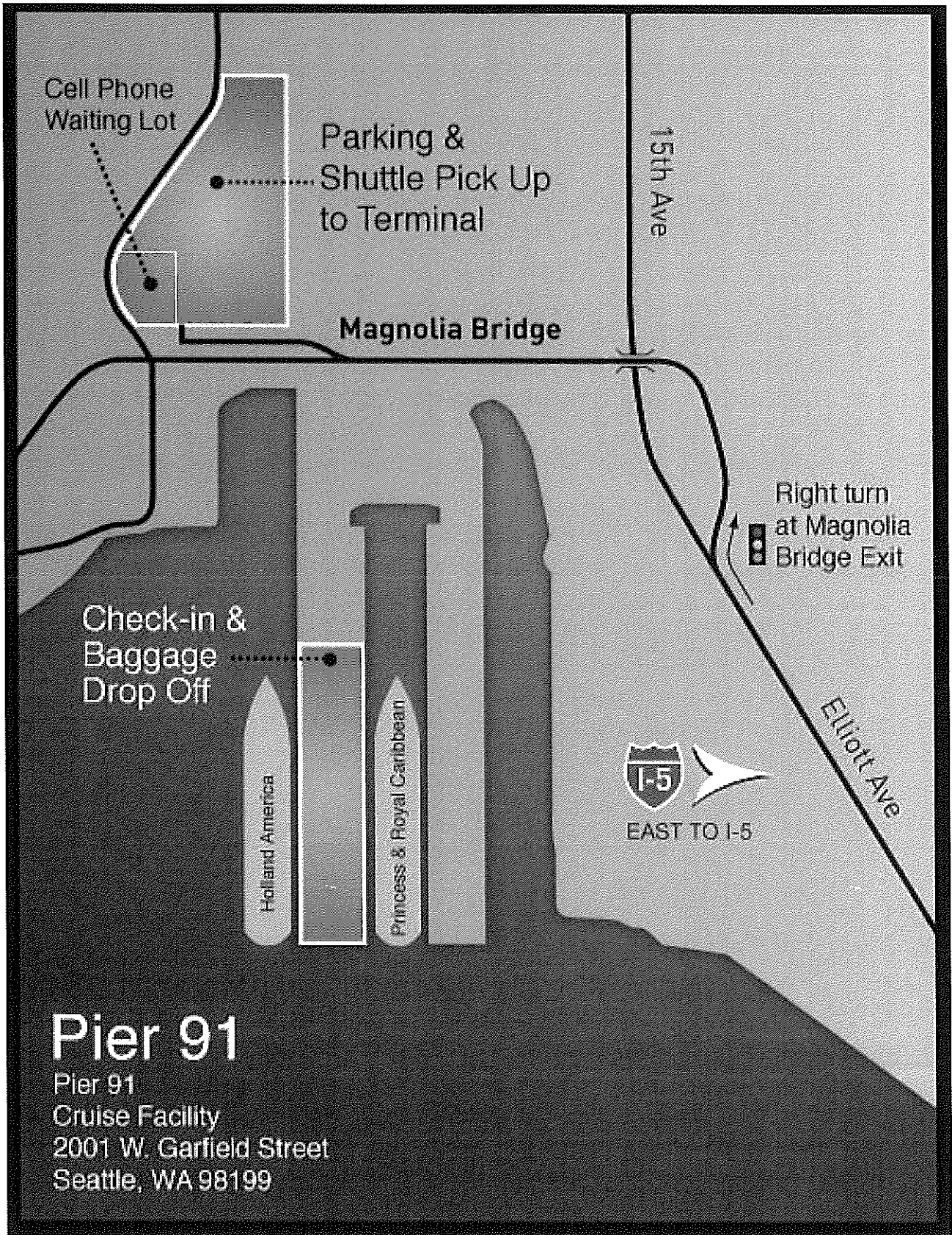
Directions from Interstate 5

1. Exit Interstate 5 at Mercer St. - exit 167
2. Turn right on Fairview Ave. North – travel 200 feet
3. Turn left on Valley St., which bends left and becomes Broad St.
4. Stay in the right-hand lane - turn right on Denny Way
5. Bend right on Western Ave., which joins Elliott Ave. West
6. Follow signs to Magnolia Bridge
7. Turn right at 14th Ave. West (signal light intersection)
8. Stay right and follow ramp to the Magnolia Bridge (West Garfield St.)
9. Proceed ¼ mile, follow signs to "Smith Cove Park" and "Cruise Terminal", exit right
10. Turn right at bottom of ramp and follow signs to parking, cell phone waiting lot or cruise terminal

Pier 91 Surrounding Area



Pier 91 Terminal Map



Seattle Bon Voyage Program

Pier 91
2001 West Garfield Street
Seattle, WA 98119

If you are participating in the Bon Voyage Program in Seattle, please see details below:

Day of Visit:

- Please bring your Boarding Pass and Government issued photo identification.
- Please arrive to the off-site parking lot by **10.00 a.m.** A complimentary shuttle will transport you to the terminal.
- When you arrive at the terminal you will be directed to the check-in area on the second level.
- Check-in will begin at **10.30 a.m.**
- You will board the vessel at approximately **11.00 a.m.**
- You will be on board from approximately **11.00 a.m. to 3.00 p.m.**
- Please be advised that it is imperative that you disembark by **3.00 p.m.**
- Shuttles will depart to the parking lot until **4.00 p.m.**

Parking Information:

- Parking is managed by Republic Parking. Please visit their website at: www.rpnw.com
- Fees are subject to change without notice. Current fee structure is:
 - 0-1 hr = \$5
 - 1-6 hrs = \$10
 - 6-12hrs = \$15
- Oversize/recreational vehicles are welcome – please refer to Republic Parking website for applicable fees.
- Please allow 15 minutes for complimentary transit between long-term lot and cruise terminal building.

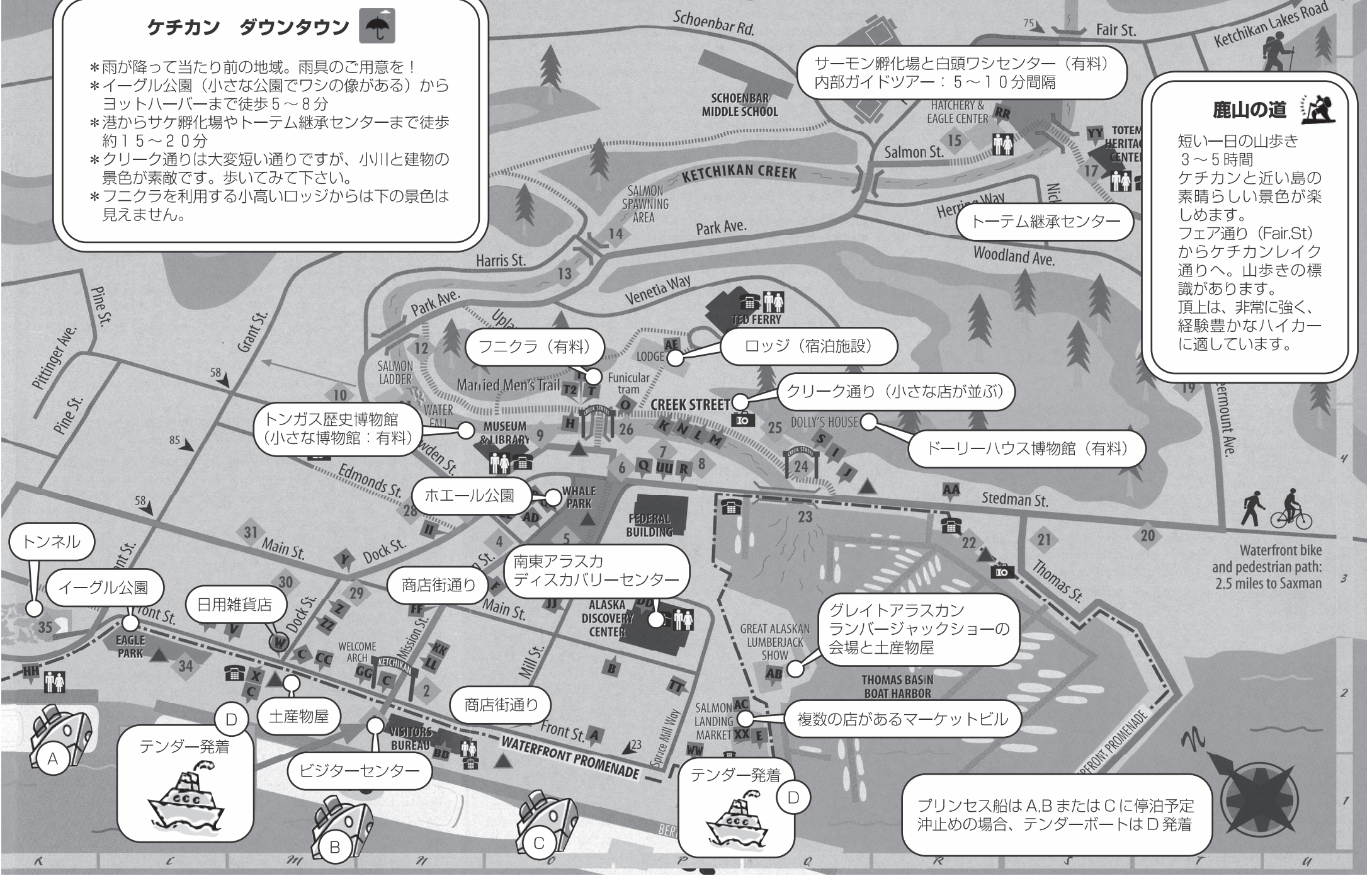
ケチカン ダウンタウン

- *雨が降って当たり前の地域。雨具のご用意を！
- *イーグル公園（小さな公園でワシの像がある）からヨットハーバーまで徒歩5～8分
- *港からサケ孵化場やトーテム継承センターまで徒歩約15～20分
- *クリーク通りは大変短い通りですが、小川と建物の景色が素敵です。歩いてみてください。
- *フニクラを利用する小高いロッジからは下の景色は見えません。

サーモン孵化場と白頭ワシセンター（有料）
内部ガイドツアー：5～10分間隔

鹿山の道

短い一日の山歩き
3～5時間
ケチカンと近い島の
素晴らしい景色が楽しめ
ます。
フェア通り（Fair.St）
からケチカンレイク
通りへ。山歩きの標
識があります。
頂上は、非常に強く、
経験豊かなハイカー
に適しています。



フニクラ（有料）

ロッジ（宿泊施設）

トンガス歴史博物館
（小さな博物館：有料）

クリーク通り（小さな店が並ぶ）

ドーリーハウス博物館（有料）

トンネル

イーグル公園

日用雑貨店

商店街通り

南東アラスカ
ディスカバリーセンター

グレートアラスカン
ランバージャックショーの
会場と土産物屋

テンダー発着



ビジターセンター

商店街通り

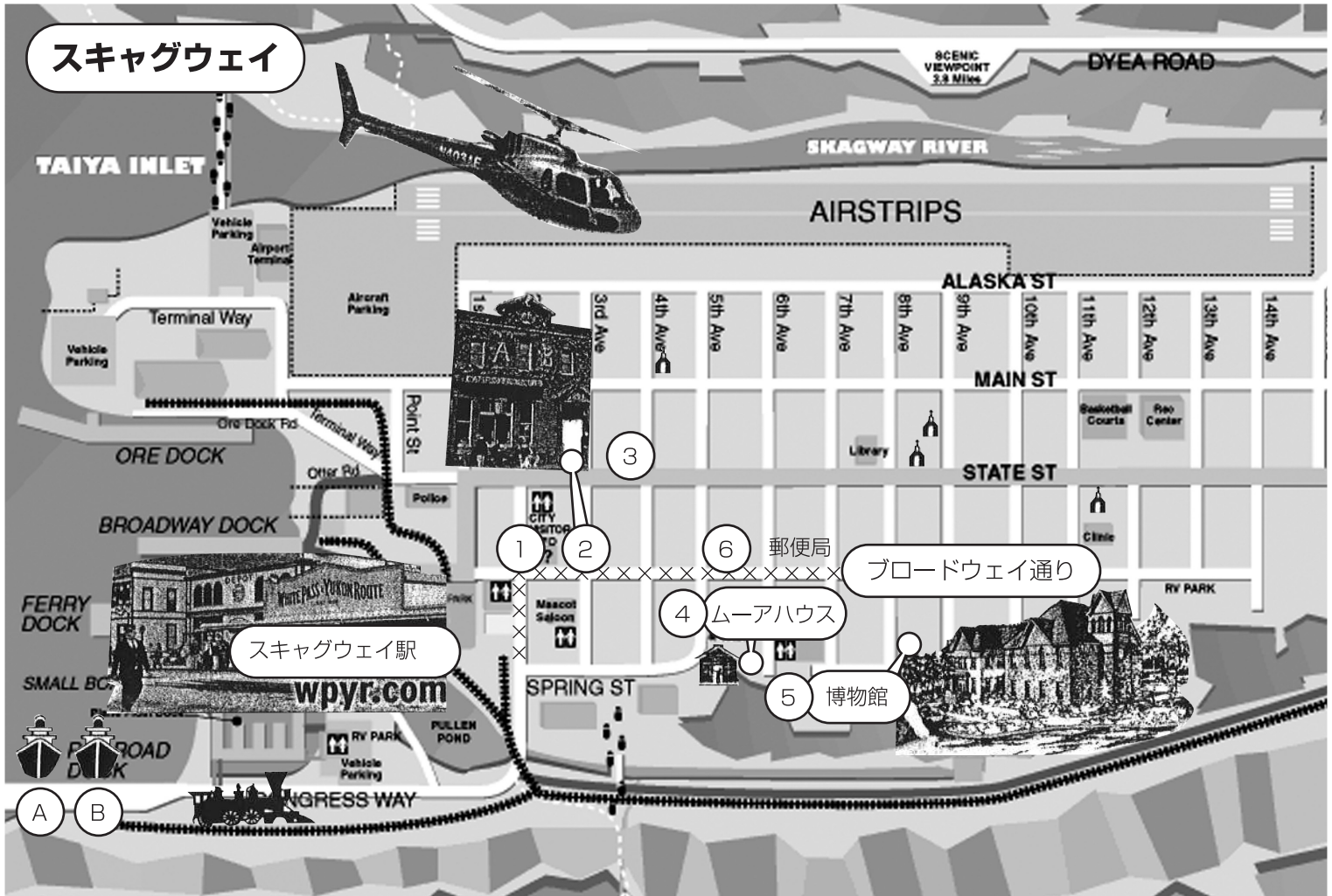
テンダー発着



プリンセス船はA,BまたはCに停泊予定
沖止めの場合、テンダーボートはD発着



スキヤグウェイ



- * プリンセス船はAまたはBに停泊します。
- * 港から商店街まで徒歩15~20分。
- * 商店街通り（ブロードウェイ通り）は西部劇の舞台のような通り。
- * 風の強い町です。特に港は風の通り道です。
- * 路には、ストリートNo.の標識有り。
- * ××××印は商店街通り。

スキヤグウェイ駅：ビジターセンターと、左隣に一攫千金を狙う人々の当時の様子がわかる展示室（無料）があります。

1：レッドオニオンサルーン：ゴールドラッシュ当時の娼婦風衣装のウエイトレスが有名なサロン。

2：ビジターセンター：ゴールドラッシュ時代は金鉱堀の集会所だった。今は流木を利用した外壁が有名。

3：スーパーマーケット：興味ある方はどうぞ。

4：ムーアハウス：ブロードウェイ通りから少し離れた場所の広場には、この地にスチームボートで最初にやってきたと言うムーア大佐と彼の息子が建てた小さな丸太小屋の別荘があります。（外から見るのみ）

5：スキヤグウェイ博物館：市役所としてお城風に改造された昔の建物。

1階はトレイルオブ98博物館。ゴールドラッシュ当時の生活やアラスカ先住民の文化を知ることができる。
入場料2ドル

6：Museum：店の名前は「Corrington」ブロードウェイ通りの角にある。

入口は土産物屋になっていますが、奥に興味深いミュージアムがあります。

ゴールドラッシュ当時の品が多く展示されています。

無料ですのでお立ち寄り下さい。店の奥に行くとミュージアム入口があります。

Vancouver, B.C. Canada

Canada Place
General Information



Port Address

999 Canada Place
Vancouver, B.C. Canada V6C 3C1

Port Detail

Individual baggage carts, passenger lobby, covered car and bus parking areas, taxi stand, full wheelchair access, full customs service, restaurants and five-star hotel.

Last-minute Scooter/Wheelchair rental is available from Care Vacations in the main lobby of Canada Place. Short-term luggage storage is available at Canada Place terminal. CDS Baggage provides storage services. Tel: 604-303-4500. (Hours of operation – 8am – 4pm on cruise ship days)

Luggage Handling

Prior to arriving at the pier, please ensure that all Princess luggage tags are attached (additional Princess luggage tags can be obtained at the pier). This is in addition to your personal identification tag.

Curbside porters are available at the pier to take baggage to the vessel for delivery by shipboard personnel to your stateroom. It is customary to tip the porter for this service. Please be advised that curbside porters are not employees of Princess Cruises. You are responsible for your belongings at all times. For security reasons, we remind you to keep your hand luggage, including laptops, cameras, any medications, all travel documentation (passports, visas, etc.) and other valuables, in your possession at all times.

Distances/Taxi Fares

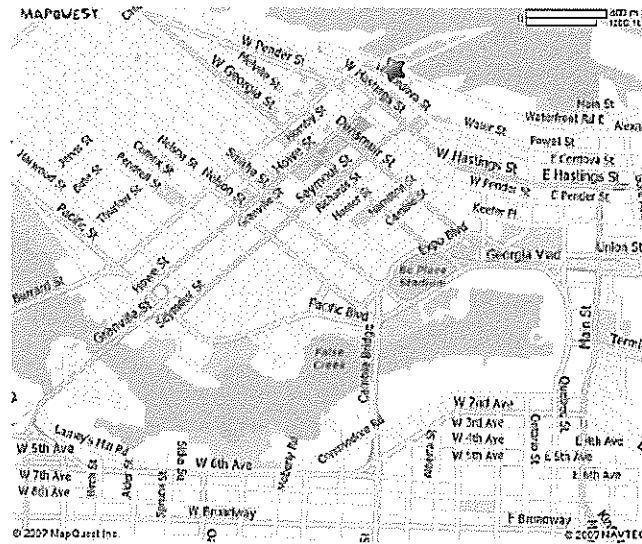
FROM/TO	DISTANCE & TIME	TAXI FARE*
Vancouver Airport/Canada Place Pier	12 miles	CAD \$35
Vancouver Airport/City Center	12 miles	CAD \$35
Vancouver to Seattle – Motorcoach	151 miles, approx. 3½ - 4 hours	CAD \$45 per person

Parking Information*

- Parking is independently (privately) owned / operated.
- Cars and oversize vehicles: CruisePark 1-800-665-0050 www.cruisePark.com
- Cars only: Citipark 1-866-856-8080 (8am-1pm) or 604-684-2251.

For the most up-to-date information, please visit www.portmetrovancover.com

*All taxicab transfer fares and all parking rates are approximate and are subject to change. The rates contained herein are for information purposes, only.

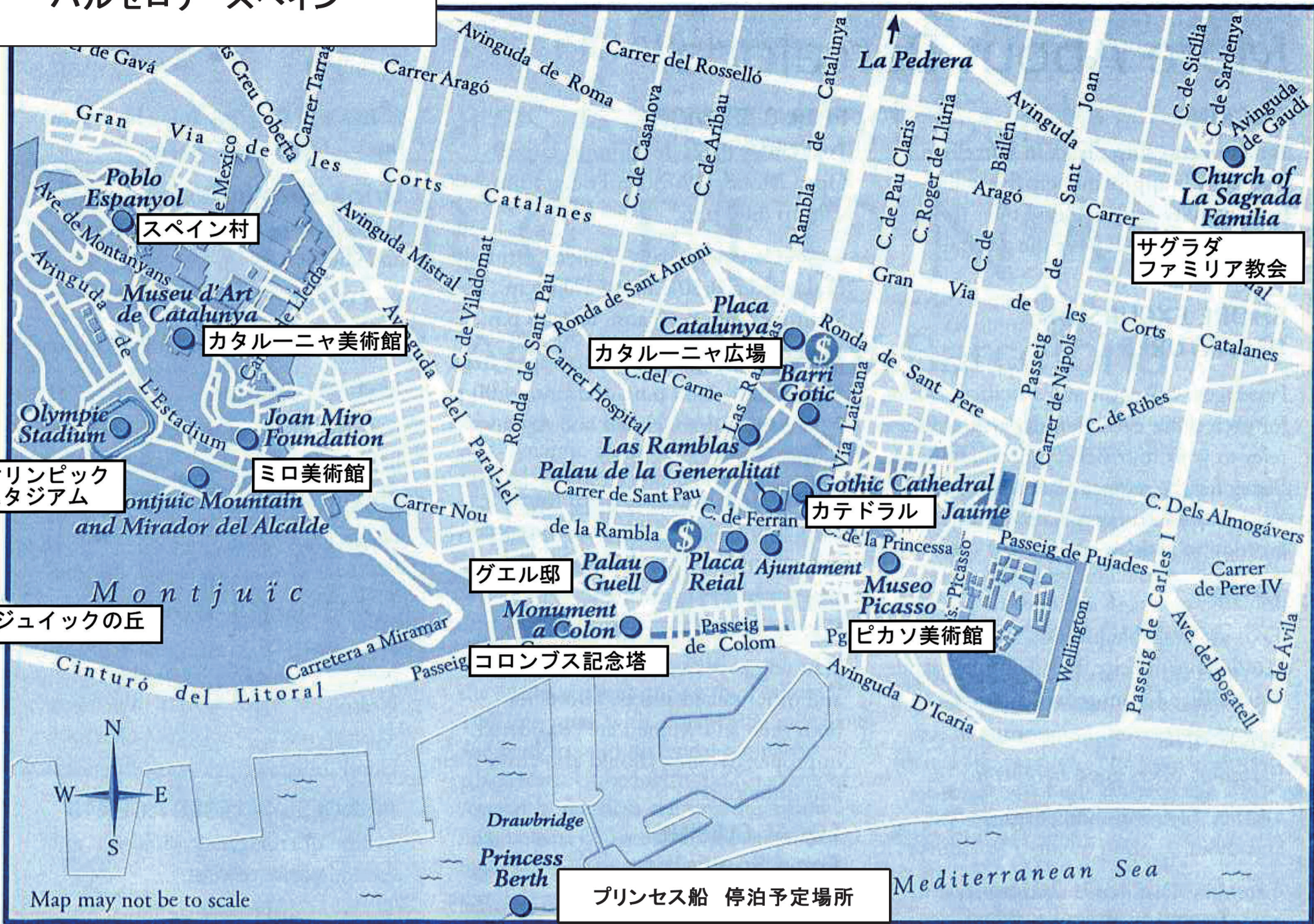


Directions

Driving from Vancouver Airport to Canada Place

1. Main road out of Airport becomes Grant McConachie Way.
2. Go over the Arthur Laing bridge which turns into Granville Street.
3. Continue on Granville Street bridge taking the Seymour Street exit (right lane).
4. Continue on Seymour Street to very end.
5. Turn left on West Cordova Street.
6. Turn right onto Howe Street (first street on right).
7. Cruise ship terminal entrance is straight ahead (you will immediately see the ships).

バルセロナ スペイン



スペイン村

カタルーニャ美術館

オリンピック
スタジアム

ミロ美術館

モンジュイックの丘

カタルーニャ広場

サグラダ
ファミリア教会

カテドラル


グエル邸

ピカソ美術館

コロンブス記念塔

プリンセス船 停泊予定場所

サントリーニ ギリシャ



© Maps.com 2008
*Map not to scale



↑ TO OLYMPIA, TEMPLE OF ZEUS, STADIUM, ARCHAEOLOGICAL MUSEUM & DOMAIN MERCOURI WINERY
オリンピアへ



© Maps.com 2008
*Map not to scale

Katakolon Bay
カタコロン湾

ショップ

レストラン

カフェ

郵便局

Katakolon Village
カタコロンの町

Taxi's

Customs

プリンセス船
停泊予定場所

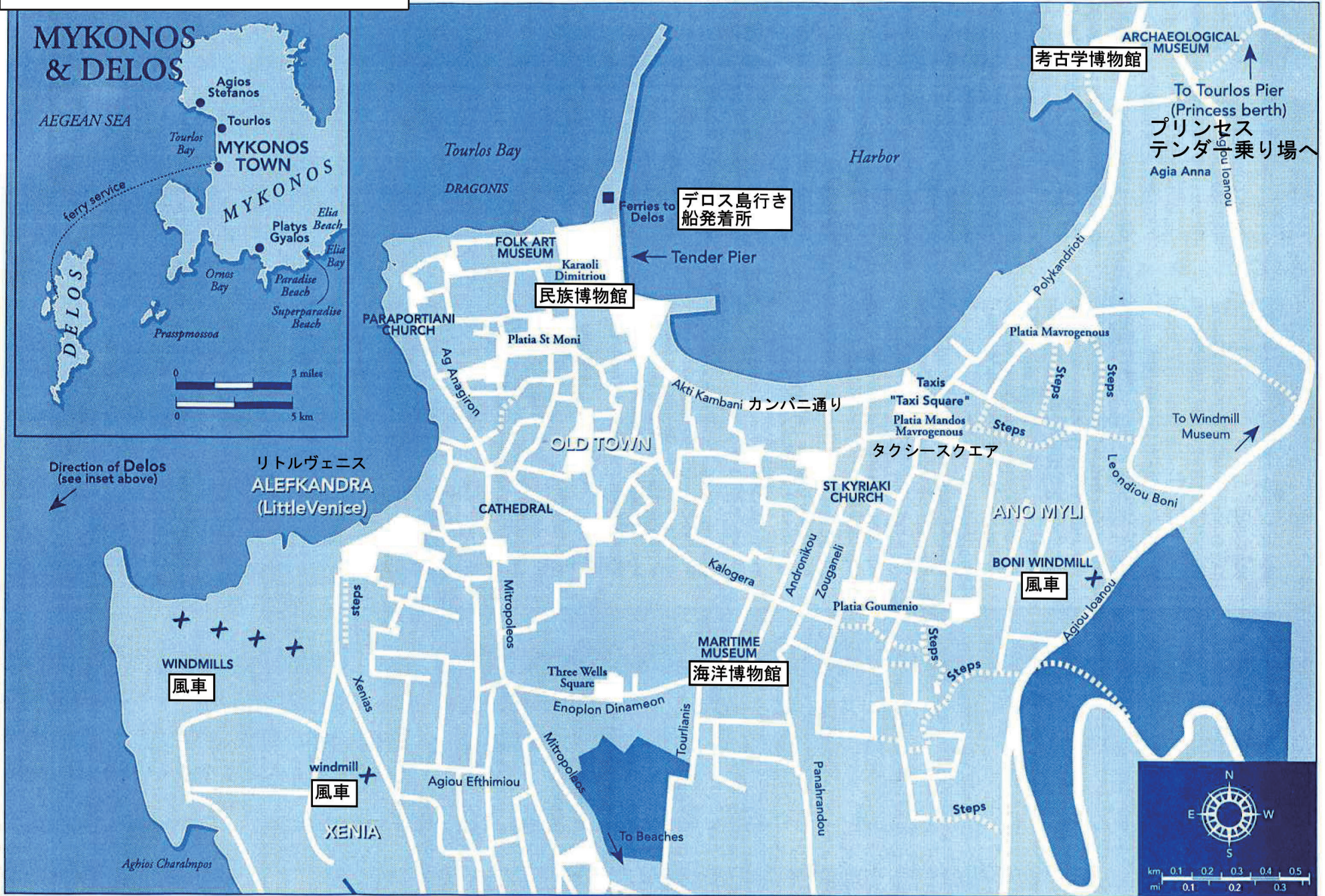
Security Gate

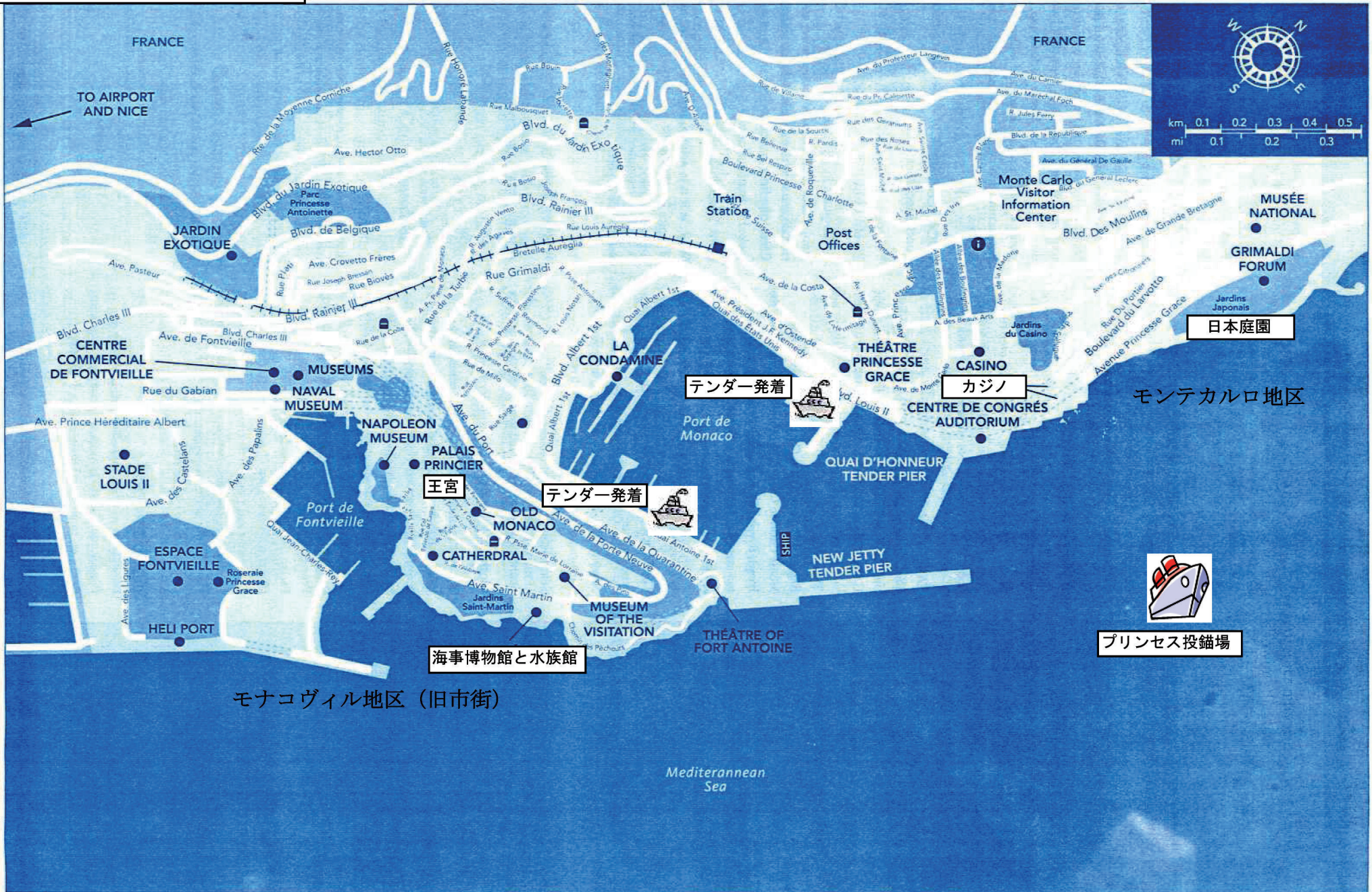
Taxi's
タクシー乗り場

セキュリティー
検査門

Steep Cliffs

ミコノス島 ギリシャ









© Maps.com 2008
*Map not to scale





Map of Copenhagen w. Ocean Quay Location

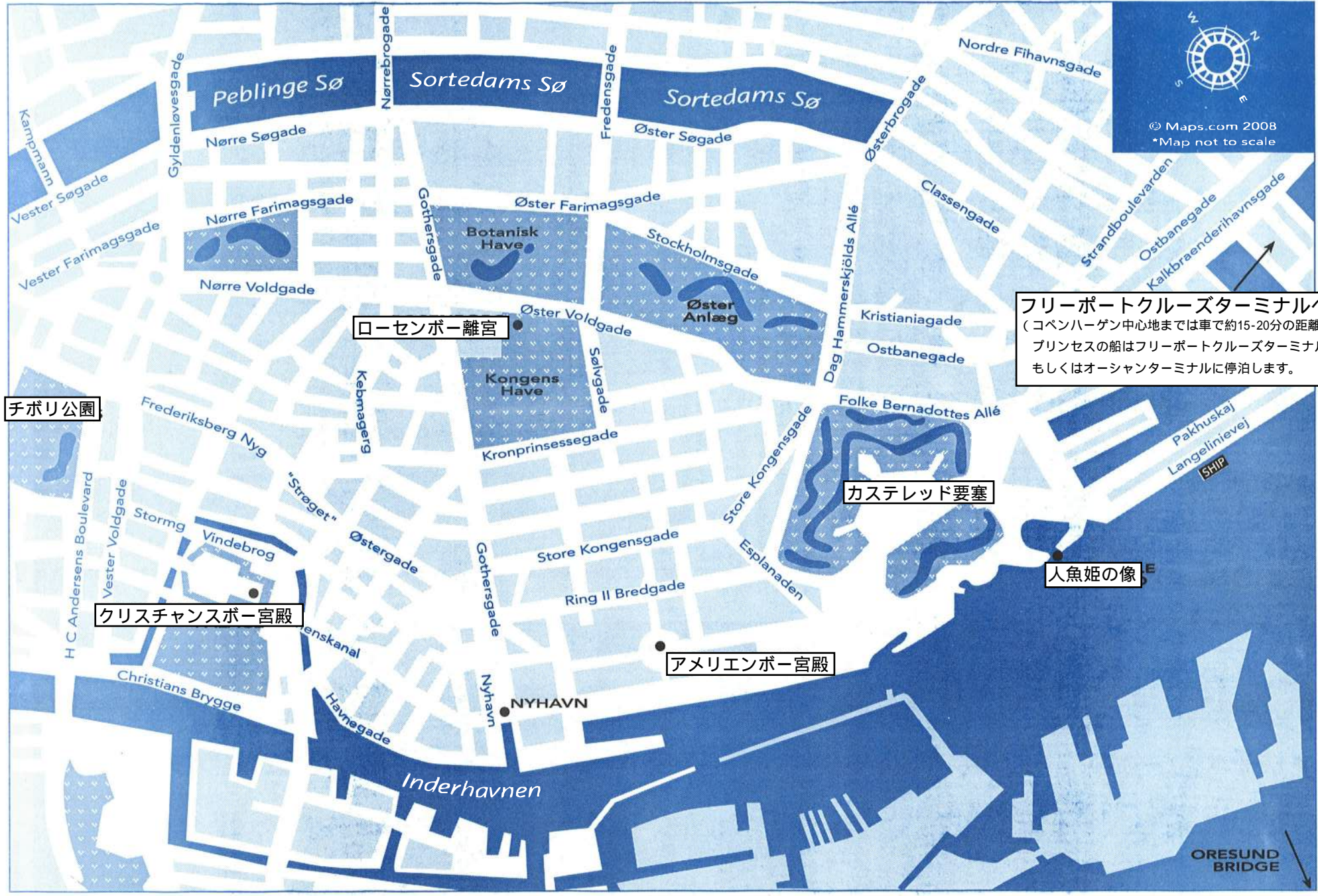
- ① Ocean Quay Ship Terminal
- ② The Little Mermaid
- ③ The Kastellet Citadel
- ④ Amalienborg Palace
- ⑤ Rosenborg Castle
- ⑥ Nyhavn Canal District
- ⑦ The Copenhagen Cathedral
- ⑧ Christiansborg Palace
- ⑨ City Hall Square
- ⑩ Tivoli Gardens

 S-Train Stations

 Metro Stations

 Strøget Pedestrian Street

コペンハーゲン デンマーク



© Maps.com 2008
*Map not to scale

フリーポートクルーズターミナルへ
(コペンハーゲン中心地までは車で約15-20分の距離です。)
プリンセスの船はフリーポートクルーズターミナル
もしくはオーシャンターミナルに停泊します。

チボリ公園

ローゼンボー離宮

クリスチャンスボー宮殿

アメリエンボー宮殿

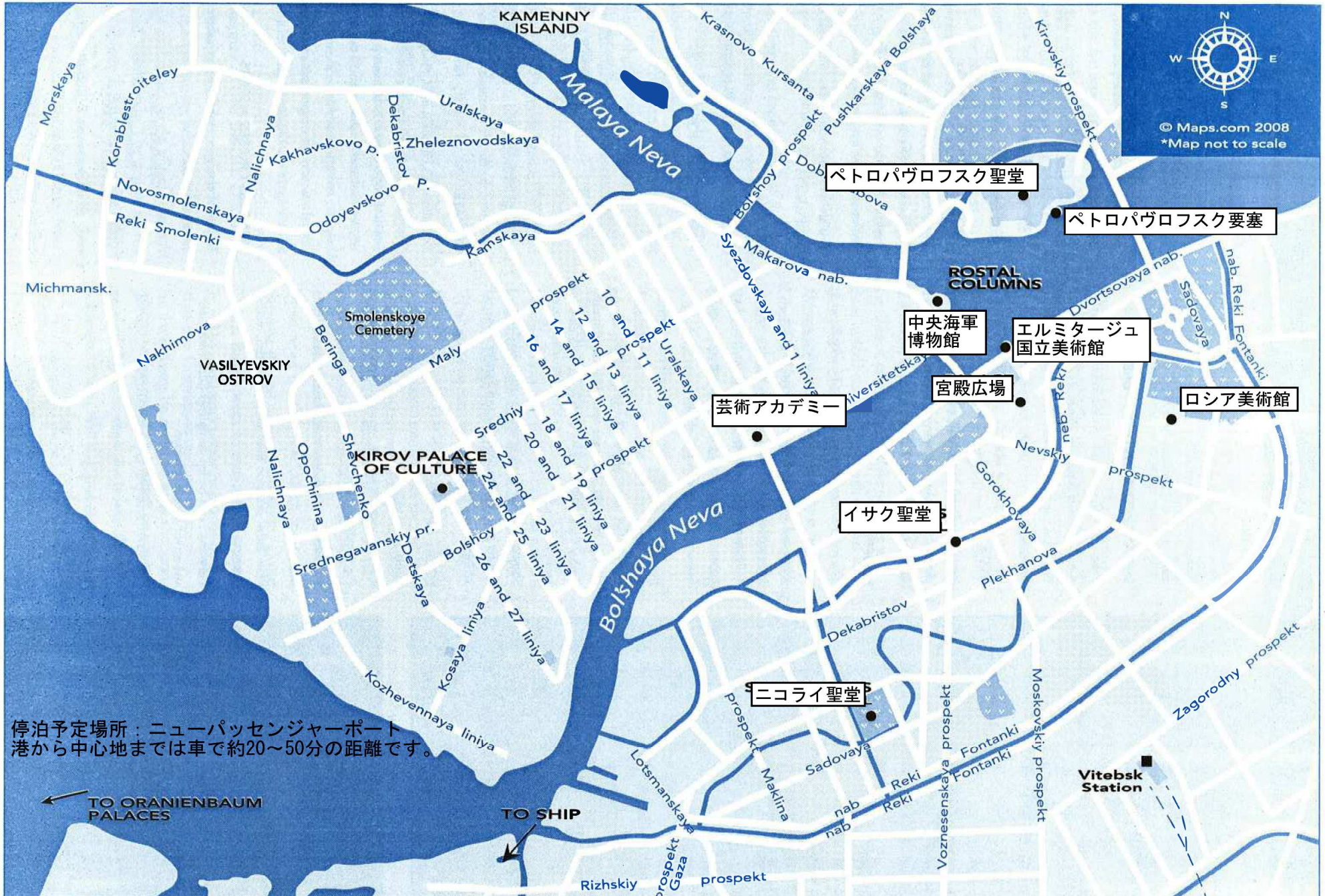
カステレッド要塞

人魚姫の像



© Maps.com 2008
*Map not to scale

サンクトペテルブルグ ロシア



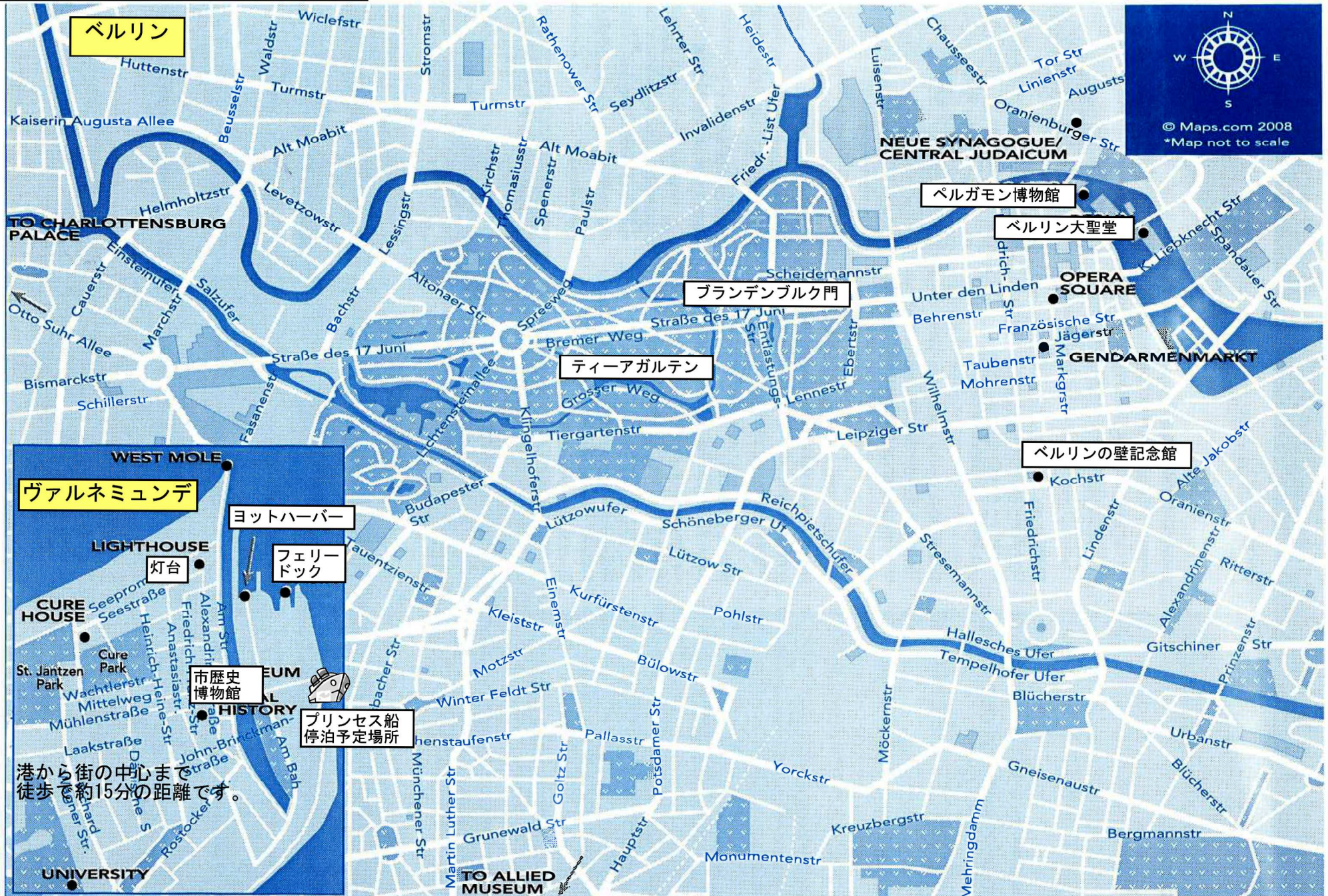
停泊予定場所：ニューパッセンジャーポート
港から中心地までは車で約20～50分の距離です。

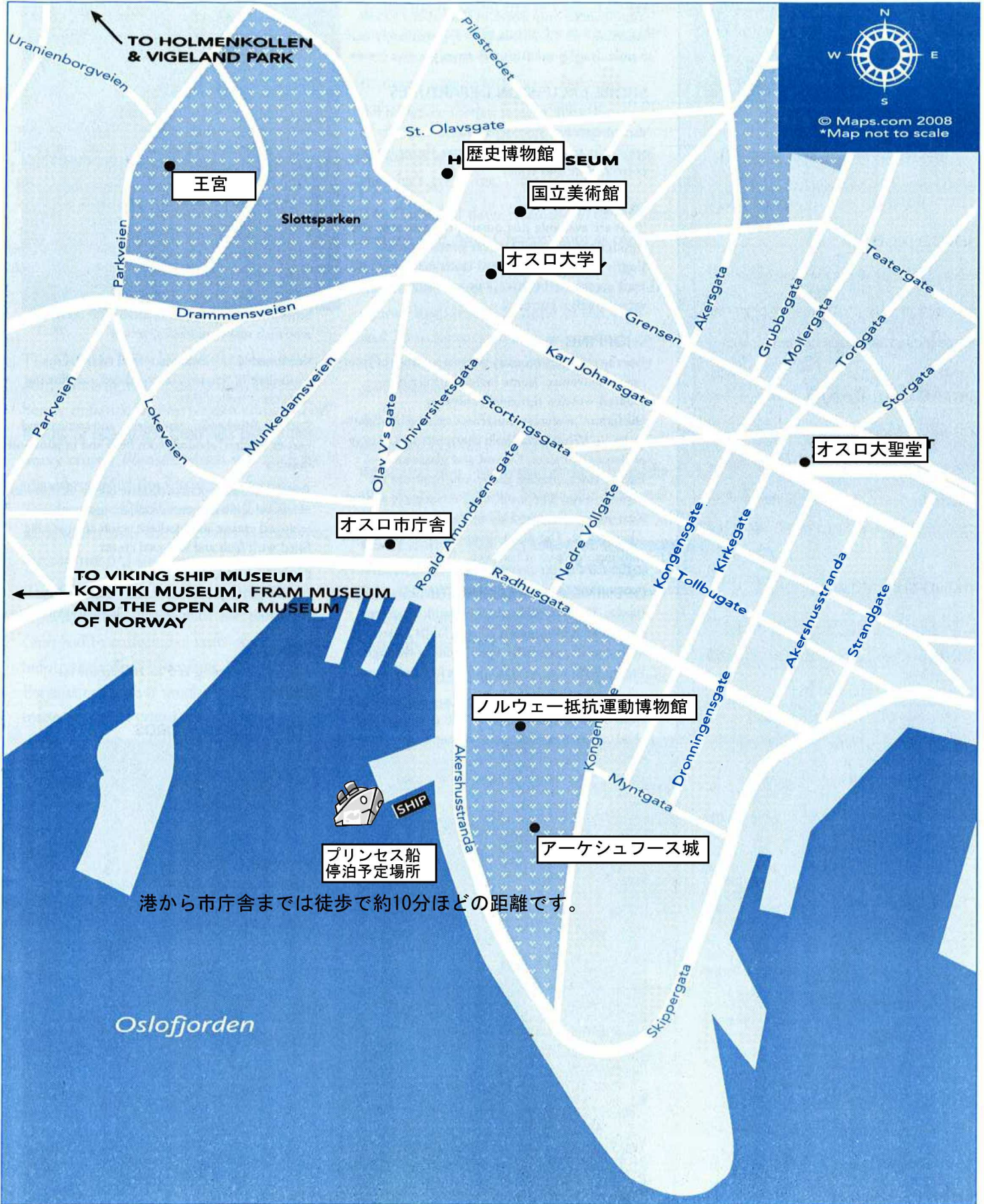
← TO ORANIENBAUM PALACES

TO SHIP

ヴァルネミュンデ

港からベルリンまでは列車にて約2時間半~3時間要するため、船のエクスカージョンへのお申し込みをお勧め致します。





シドニー オーストラリア

